

Vytyčovací výkres - část 2

M 1:500

Legenda:

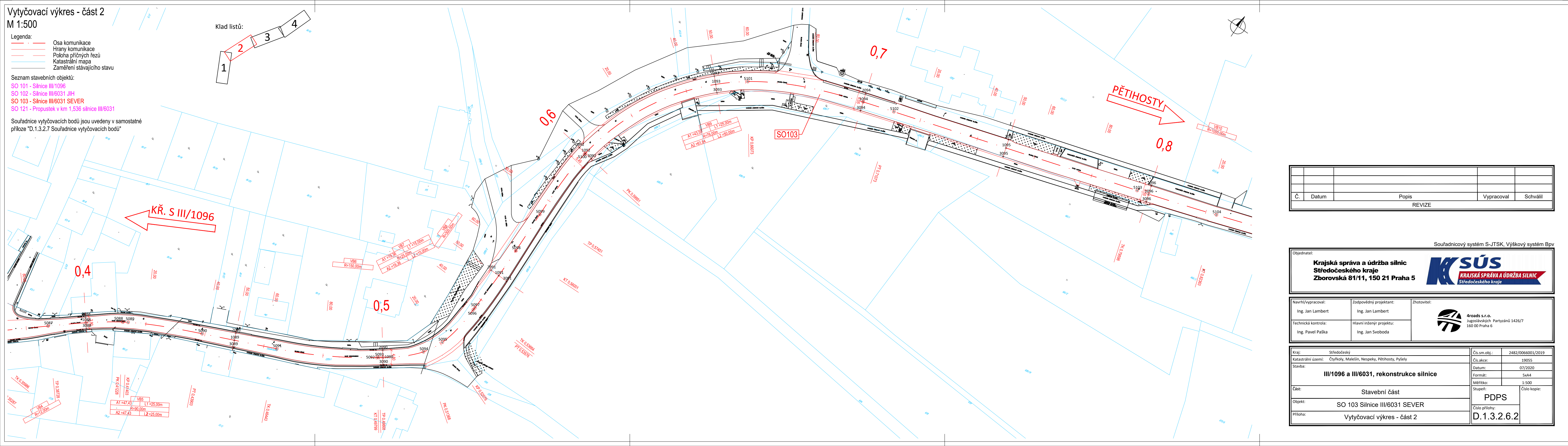
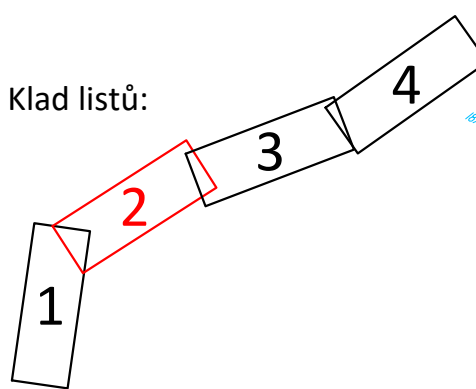
- Osa komunikace
- Hrany komunikace
- Poloha příčných řezů
- Katastrální mapa
- Zaměření stávajícího stavu

Seznam stavebních objektů:

- SO 101 - Silnice III/1096
- SO 102 - Silnice III/6031 JIH
- SO 103 - Silnice III/6031 SEVER
- SO 121 - Propustek v km 1,536 silnice III/6031

Souřadnice vytyčovacích bodů jsou uvedeny v samostatné příloze "D.1.3.2.7 Souřadnice vytyčovacích bodů"

Klad listů:




Č.	Datum	Popis	Vypracoval	Schválil
		REVIZE		

Souřadnicový systém S-JTSK, Výškový systém Bpv

Objednatel:

**Krajská správa a údržba silnic Středočeského kraje**  
Zborovská 81/11, 150 21 Praha 5

**KSÚS**  
KRAJSKÁ SPRÁVA A ÚDRŽBA SILNIC  
Středočeského kraje

Navrhl/vypracoval:	Zodpovědný projektant:	Zhotovitel:
Ing. Jan Lambert	Ing. Jan Lambert	
Technická kontrola:	Hlavní inženýr projektu:	4roads s.r.o. Jugoslávských Partyzánů 1426/7 160 00 Praha 6
Ing. Pavel Paška	Ing. Jan Svoboda	

Kraj:	Středočeský	Čís.sm.obj.:	2482/0066001/2019
Katastrální území:	Čtyřkoly, Malešín, Nespeky, Pětihosty, Pyšely	Čís.akce:	19055
Stavba:	<b>III/1096 a III/6031, rekonstrukce silnice</b>	Datum:	07/2020
Část:	Stavební část	Formát:	5x44
Objekt:	SO 103 Silnice III/6031 SEVER	Měřítko:	1:500
Příloha:	Vytyčovací výkres - část 2	Stupeň:	PDPS
		Číslo přílohy:	D.1.3.2.6.2
		Číslo kopie:	